



Sur les pas
des huguenots

Itinéraire culturel Des Cévennes au Val de Drôme

288 km...un parcours cyclotouriste au plus près de
l'itinéraire pédestre historique à travers les plus beaux
paysages des Cévennes au Val de Drôme.

Topo-fiches réalisées avec le concours de l'association Cyclo Rando Alès en Cévennes

depuis les
Cévennes



Associé à
l'itinéraire culturel européen



Sur les pas des Huguenots à vélo au départ du Musée du Désert à Mialet (Gard) dans les Cévennes pour suivre au plus près le chemin d'exil des Huguenots cévenols après la révocation de l'Édit de Nantes. À la découverte d'un pan oublié de l'histoire de France, d'un patrimoine et d'un environnement varié et exceptionnel où l'homme a laissé son empreinte dans le paysage au travers d'un bâti disséminé dans de vastes paysages et qui reflète son activité, ses croyances et traditions, une partie des Cévennes étant inscrite au patrimoine de l'UNESCO. L'itinéraire des Cévennes à la Drôme traverse les départements du Gard, de La Lozère, de l'Ardèche et de la Drôme, 288 km sur des routes à faible circulation et des voies cyclables jusqu'à Livron. De là, vous pourrez continuer l'itinéraire Culturel Européen de la Drôme à Genève avec les beaux paysages de Rhône-Alpes au plus près du GR 965 en Drôme, Isère, Savoie et Haute Savoie sur un parcours de 430 km.

Sur le site : www.huguenots.eu vous pourrez trouver de nombreuses précisions historiques et patrimoniales.

Considérez-vous en toute autonomie et respectez le code de la route

Ces topo-fiches décrivent un parcours de 288 km entre le Gard et la Drôme dans le sens Sud-Nord. Le dénivelé cumulé positif du parcours est de 3740 m.

Les étapes proposées affichent toutes des distances d'environ 50 km de **type moyenne montagne dans les Cévennes**. Ces étapes sont présentées à titre indicatif et sont adaptables en fonction de sa capacité physique. L'itinéraire peut être parcouru par des cyclistes pratiquant le vélo régulièrement. Pour les cyclistes plus sportifs et entraînés, les étapes peuvent être groupées par deux voir trois. À chacun d'estimer la durée de l'étape du jour en fonction de ses capacités personnelles, de la configuration du relief, des hébergements renseignés, des visites et des pauses envisagées. Les descriptifs d'étapes mentionnent les pictogrammes des prestations et services présents sur l'ensemble du parcours. L'itinéraire n'étant pas fléché en tant que « Sur les pas des Huguenots », les indications à suivre sont les panneaux routiers et la signalétique spécifique des voies vertes et vélo-routes. Des fichiers gpx sont à disposition des cyclistes sur Openrunner.

Pour une randonnée de plusieurs jours, utilisez un vélo adapté et bien équipé. Selle confortable, éclairage, porte-bagages et au moins 21 vitesses. **(des petits développements sont vivement conseillés)** Faites vérifier votre vélo par un professionnel. Dans la partie Cévenole, **(les réparateurs de vélos ne sont pas légion)**. Gonflez bien les pneus. Prévoyez une sacoche de guidon pour vos topo-fiches. Pour les bagages, les sacoche latérales sont plus adaptées que le sac à dos. Pensez au petit nécessaire de réparation et vérifiez si l'embout de la pompe est adapté aux valves de vos pneus. Vérifier votre éclairage - actif et passif - obligatoire sur route. Un antivol pour les arrêts et visites s'impose.

Préparez bien votre itinérance et ne surestimez pas vos capacités, ni celles des autres membres du groupe ou de la famille. Commencez éventuellement par des étapes courtes. Emportez à boire, **les points d'eau manquent parfois**. Emportez aussi à manger et des barres énergétiques pour éviter les coups de fatigue. Les lunettes de soleil et crèmes solaires s'imposent ainsi que le cuissard, des gants et des chaussures adaptées. Portez un casque et de nuit portez des vêtements clairs intégrant des réflecteurs. Les efforts lors de la montée des cols et le refroidissement lors des descentes exigent des habits adaptés. Les vêtements de pluie complètent cet équipement..

Sécurité

Vous circulez en vélo à vos propres risques et **vous êtes responsable des accidents qui pourraient survenir à vous-même, ou au préjudice d'un tiers**, du fait de l'inadaptation de votre **comportement aux règles du Code de la Route auxquels sont soumis les cyclistes**, aux conditions de circulation et aux dangers normalement prévisibles en milieu naturel.

Aussi, soyez vigilants sur les routes, particulièrement dans les montées et descentes, aux intersections et sur les ponts.

Sur les voies vertes laissez la priorité aux autres usagers non-cyclistes et signalez-vous.

Vérifiez l'efficacité de votre éclairage. « Voir et être vu ! » est une bonne maxime.

Et dans tous les cas, optez pour la convivialité et la bonne entente entre usagers de la route et des voies vertes.

Depuis le 1 octobre 2004, le gilet à haute visibilité est obligatoire hors agglomération, la nuit ou lorsque la visibilité est réduite (pluie, brouillard et tunnel même éclairé)

Plus d'informations

<https://www.google.fr/#q=draille+et+sentier+camisard>

Sur les pas des huguenots : www.surlespasdeshuguenots.eu

SNCF : www.sncf.com — SNCF train+vélo : www.sncf.com/fr/services/voyager-avec-votre-velo

<http://www.sncf.com/fr/trains/ter?aspxerrorpath=/languedoc-roussillon/services/ter-velo>

TER Rhône-Alpes train+vélo : www.ter.sncf.com/rhone-alpes/gares/services/ter-velo/%5Btab%5Dvoyageravecsonvelo

<http://veloenfrance.fr/>

<http://www.cevennes-tourisme.fr/>

Barre-des-Cévennes

D 13

Saint-Germain-de-Calberte

D 13



Le Gardon

D 984

Saint-Etienne-Vallée-Française

D 984

Le Gardon

D 983

Le Gardon

Lozère

Gard

Lozère

Gard


D 983


Le Gardon


D 50


Saint-Jean-du-Gard

Mialet

Parcours 

Cours d'eau 

Limite département 

Route secondaire 







Etape 1

Mialet - Barre-des-Cévennes

De Mialet à Barre-des-Cévennes


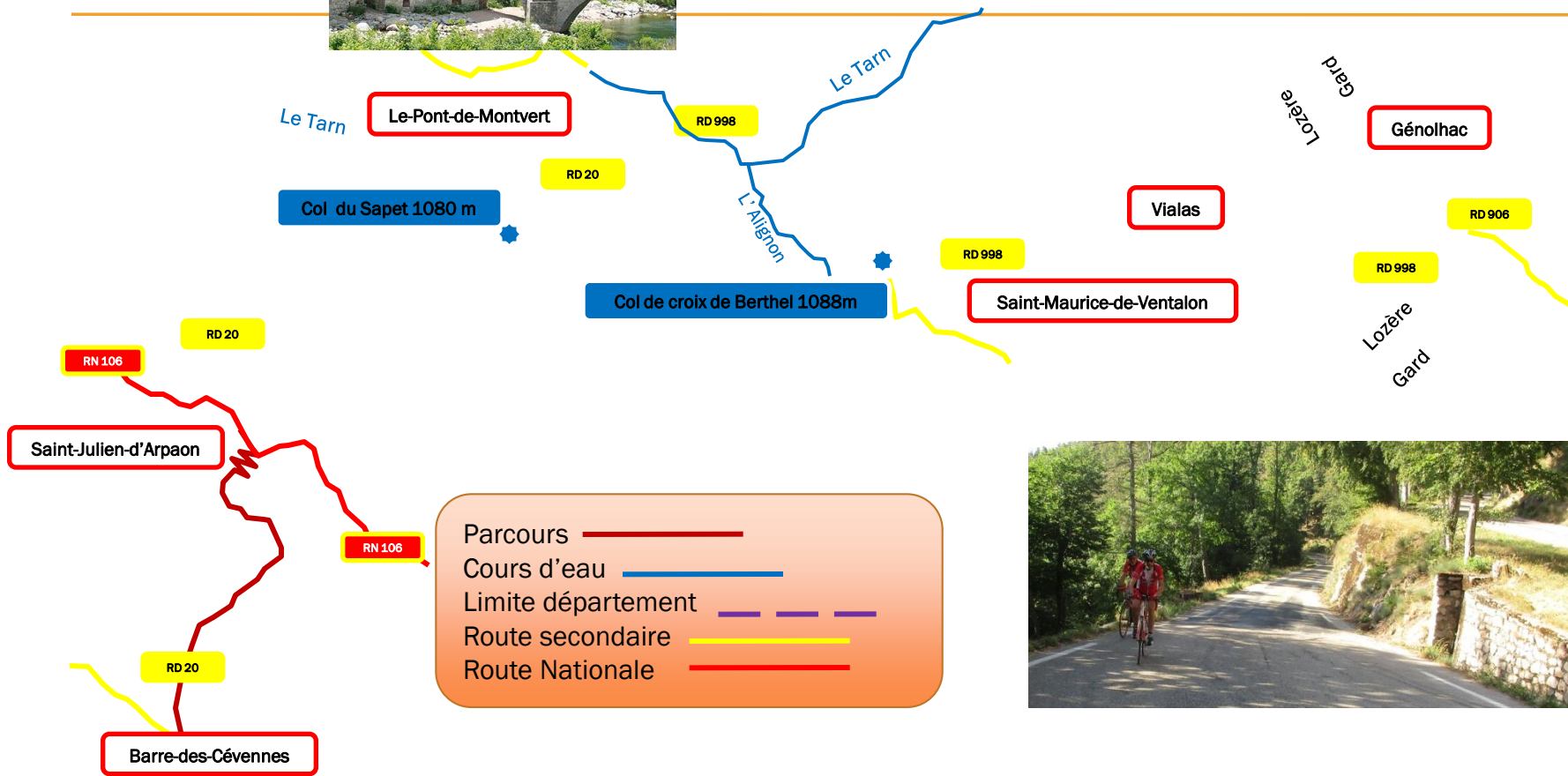


Le départ depuis le cœur de la Vallée des Camisards (la vallée touristique de Mialet), du Mas Soubeyran, où se trouve le Musée du Désert installé dans la maison natale du chef camisard Pierre Laporte, dit Rolland, au sein d'un hameau cévenol typique fait de vieilles pierres et de petites ruelles. Cette première étape vous permettra de vous mettre en jambe. Entre hameaux et bords de rivières, vous suivrez les chemins typiques et historiques qui vous permettront de rejoindre les différents lieux d'habitations. Vous observerez ainsi au plus près l'architecture des vieux mas Cévenols, lieux de refuge des Camisards.

A ne pas manquer: Musée du Désert, Saint-Jean-du-Gard, Sainte-Etienne de Vallée Française, Saint-Germain-de Calberte, le Plan de Fontmort, Barre des Cévennes.				Itinéraire 48 km, dénivelé + 1290m dénivelé - 532m / Altitude mini: 179m / maxi 1002m
Lieu	Route	Dist Part	Dist tot	
Mialet (Musée du Désert)	D 50	0	0	 Prendre la direction de Saint-Jean du Gard par la vallée de Mialet
X D 50 / D 984	D 983	8	8	 A Saint Jean-du Gard: Au carrefour, vous pourrez faire un détour jusqu'à Saint-Jean-du-Gard (Musée de Maison rouge et des vallées cévenoles) avec un aller-retour de 2 km, sinon prendre la direction de Saint-Germain-de-Calberte.
X D983 / D 984	D 984	11	19	Prendre la direction de Saint-Etienne-de-vallée-Française
Saint Etienne Vallée Française	D 984	1	20	 Authentique village cévenol, idéalement placé au cœur des cévennes méridionales en Lozère du sud,
X D984 / D13	D 13	8	28	 A Saint-Germain-de-Calberte, Eglise romane, statue d'hommage aux Cévenols; si non prendre la direction de Barre-les-Cévennes.
Plan de Fontmort	D13	13	41	 Vous trouvez l' obélisque dédié à l'Edit de Tolérance, érigé sur les lieux d'importants combats camisards. Au col on ne se privera pas de la belle vue sur la vallée de Saint-Martin de Lansuscle.
Barre-des-Cévennes	D13	7	48	 Ancien village fortifié rassemblé autour de la grande rue bordée de bâtisses hautes et robustes, Barre était le lieu de nombreuses et importantes foires du moyen-âge jusqu'au XVIIIe siècle. Le village - entre Causses et Cévennes - surmonté du "Castelas" autrefois paré d'un château, consitue une porte des vallées cévenoles. Prendre le temps de s'arrêter et de suivre le sentier de découverte (topo-fiche à disposition à la sortie ouest en direction de Florac).
				Office du tourisme Grand Sud - Bureaux: Alès Place de l'Hôtel de Ville - 30100 Alès Tél. : 04 66 52 32 15 / Anduze 2 Plan de Brie, Téléphone :04 66 61 98 17. Saint-Jean-du-Gard Place Rabaut St Etienne, Téléphone : 04 66 85 32 11 Office de Tourisme des Cévennes au Mont-Lozère à Saint-Etienne Vallée-Française et Saint-Germain de Calberte 04 66 45 81 94



<http://www.chemins-camisards-cevennes.com/>
<http://www.cyclorando.com>







**Etape
2**

Barre-des-Cévennes - Génolhac

De Barre-des-Cévennes à Génolhac



Cette étape vous fera passer au Pont-de-Montvert qui fut l'un des foyers les plus ardents du protestantisme dans les Cévennes. C'est de là que partit le soulèvement des Camisards le 24 juillet 1702, à la suite du meurtre de l'abbé du Chayla. Guillaume de Grimoard, futur pape sous le nom d'Urbain V, naquit au château de Grizac en 1309.

Lieu	Route	Dist Part	Dist tot	
A ne pas manquer: Villages typiques cévenols. Le Pont-de-Montvert, Vialas et Génolhac				Itinéraire 61 km, dénivelé + 940 m dénivelé - 1340m / Altitude mini: 459m / maxi 1109 m
Barre-des-Cévennes	D 20	0	0	 A la sortie du village en direction de Florac, prendre la direction de Saint-Julien-d'Arpaon
X D 20 / Rn 106	D 983	10	10	Un belle descente quelque fois rapide vous amènera dans la vallée de la Mimente sur la RN106 au carrefour prendre la direction de Florac sur 1 km jusqu' au village de Saint-Julien d'Arpaon
Saint-julien d'Arpaon	RN 106	1	11	Prendre à droite la D20 en direction col du Sapet (6 km) Pont de Montvert
Col du Sapet	D 20	6	17	Une longue ascension à monter en souplesse 6.00 km Dénivellation : 455 m % Moyen : 7.58% % Maximal : 8.2%
Le Pont de Montvert	D 20	12	29	 Une pause s'impose pour visiter le village qui se trouve au pied du Mont Lozère sur lequel le Tarn prend sa source.
Col de la Croix de Berthel	D 998	13	41	Prendre la direction de Vialas Génolhac, Préparer-vous à une montée de 10 km en pente douce dénivelé 213 m % Moyen : 2.03 % % Maximal : 5.0% en longeant le Tarn puis l'Alignon. Avec le col du Sapet ce col sera les plus hautes altitudes.
Vialas	D998	10	52	 En arrivant à Vialas, prendre la route du bas pour accéder au centre du village où se trouve les commerces En 1686, suite à la révocation de l'Édit de Nantes, l'évêque affecte le temple au culte catholique, déplaçant ainsi définitivement le centre de la paroisse. Toutefois 90 % de la population est encore protestante en 1789.
X D998 / D 906	D 998	7	59	Au carrefour vous vous trouverez sur la voie Régordane qui reliait le Puy-en-Velay à Saint-Gilles , prendre la direction de Génolhac.
Génolac	D 906	2	61	 Fin de votre étape à Génolhac, un village des Hautes Cévennes, au pied du Mont Lozère dans le Parc National des Cévennes. Il se distingue par ses ruelles pittoresques dans la cité médiévale, laissant entrevoir des symboles taillés. Village, sur la voie Régordane, à l'architecture conservée, empreintes du Moyen-Age, patrimoine des hautes époques, où le granit local marie austérité et esthétique.
Office de Tourisme des Hautes Cévennes 5 Place du Colombier, 30450 Génolhac Téléphone : 04 66 61 09 48				



Les Vans

RD 216

RD 216

RD 216

Malbosc

RD 216

RD 51

RD 155

Pont-de-Brésis

RD 51

RD 906

RD 155

RD 51

RD 906

Génohac

Aujac

RD 51

Etape
3

Génohac – Les Vans

Parcours ———
Cours d'eau ———
Limite département - - -
Route secondaire ———

La Cèze

La Cèze

La Cèze

Gard

Ardèche

Gard

Ardèche

De Génolhac au Vans



Votre étape, véritable lien entre les Cévennes et l'Ardèche. La Cèze déploie d'Ouest en Est une nature impétueuse et douce à la fois. Cette élégante vallée où s'égrainent quelques uns des plus beaux villages.

<p>A ne pas manquer: Villages typiques cévenols. Génolac, Aujac et son château, Malbosc, les Vans.</p>				<p>Itinéraire 44 km, dénivelé + 440 m dénivelé - 749 m / Altitude mini: 184 m / maxi 624 m</p>
Lieu	Route	Dist Part	Dist tot	
Génolhac	RD 906	0	0	<p>Pour votre étape, vous prendrez la direction de Villefort sur la D 906 dite la Régordane sur 5 km</p>
X D 906/ D 155	RD 906	5	5	Prendre à droite la direction Brésis / Aujac
X D 906/ D 138A	RD 155	4	9	Au carrefour rester sur la D 155 en direction de Brésis
Pont de Brésis	D 155	4	13	Son patrimoine historique est constitué d'une église du 12 ^e siècle et des ruines d'un château du Moyen-Âge « le château de Brésis ». À droite vous traverserez le pont sur la Cèze pour continuer sur le RD 51 en direction d'Aujac que vous atteindrez en une longue montée.
Aujac	D 51	7	20	Une pause s'impose pour visiter le village et son château
X D 51 / D 216	D 51	5	25	Continuer sur la D 51 en descente au carrefour prendre à Gauche en direction de Malbosc par la D 216
Malbosc	D 216	2	27	<p>Niché en Cévennes Ardéchoises et disposant d'un environnement exceptionnel, Malbosc offre la possibilité de découvrir les multiples facettes de ce pays intact et sauvage</p>
X D 216/ D 320	D 216	2	29	Au carrefour vous garderez la D 216
X D 216 / D 310	D 216	10	39	Cette route qui vous amène aux Vans, est une porte de sortie des cévennes méridionales, au pied des Cévennes, le calcaire étale garrigue et paysages de pierres.
Les Vans	D 2016	6	44	<p>Fin de votre étape dans un pays de grès, de granit et de calcaire, à la jonction des Cévennes et du Vivarais, la région offre à la découverte, une riche biodiversité: les gorges du Chassezac, le Bois de Paiolive. Voir le centre historique, le musée Ollier, l'église du XII^e siècle.</p>
<p>Office de tourisme du Pays des Vans en Cévennes - Tél. +33 (0)4 75 37 24 48</p>				

<http://www.chemins-camisards-cevennes.com/>
<http://www.cyclorando.com>



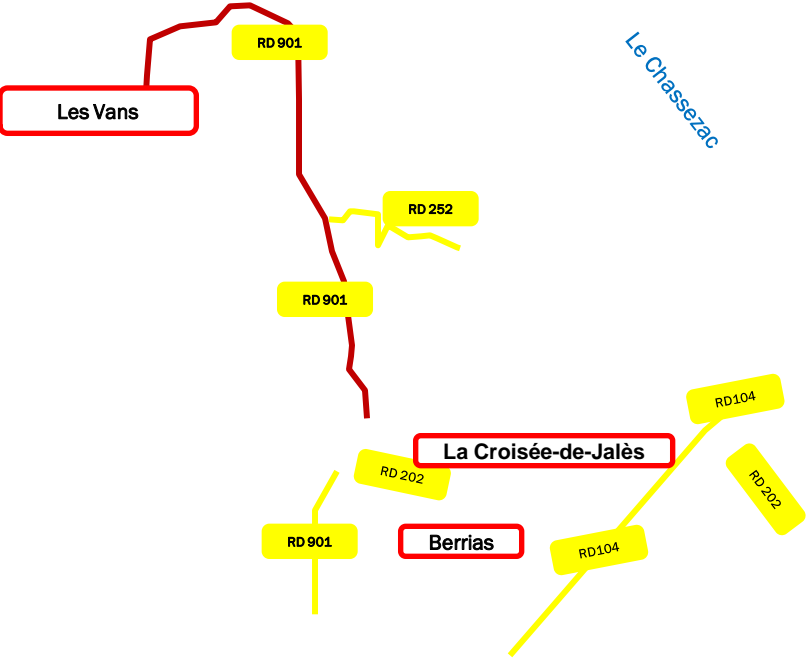
Le Chassezac



L'Ardèche

Vallon-Pont-d'Arc

L'Ardèche



Parcours ————
Cours d'eau ————
Route secondaire ————

Etape 4

Les Vans - Vallon-Pont-d'Arc

Bessas

RD 255

Vagnas

RD 202

RD 255

RD 579

Des Vans à Vallon-Pont-d'Arc



La Réforme, prêchée dès 1528, se répand rapidement dans la plus grande partie du Vivarais. Les guerres de religion, l'Édit de Nantes et le siège de Privas en 1629, ont à la fois concentré et consolidé l'implantation protestante. À la Révocation, en 1685, le protestantisme se maintenait dans cinq régions : le haut-Vivarais, le plateau de Vernoux, les Boutières, la région de Privas et dans le bas-Vivarais (Vallon, Lagorce, Vals, les Vans). Pendant la période du « Désert », la résistance des protestants, souvent non-violente, a duré pendant quatre générations. La liberté de conscience est obtenue par la déclaration des Droits de l'homme et du citoyen en 1789. La reconstruction des temples au XIXe siècle consacre la reconnaissance du Protestantisme en Ardèche..

A ne pas manquer: Commanderie Templière de Jalès /Musée de la Grotte des Huguenots de Vallon Pont d'Arc				Itinéraire 36 km, dénivelé + 499 m dénivelé - 589 m / Altitude mini: 86 m / maxi 370 m
Lieu	Route	Dist Part	Dist tot	
Les Vans	D901	0	0	<p>Etape dans un pays de grès, de granit et de calcaire, à la jonction des Cévennes et du Vivarais, la région offre à la découverte, une riche biodiversité</p>
X D 9061/ D 252	RD 906	5	5	Au carrefour rester sur la D 252 en direction de Saint-Paul-le-Jeune
X D 252/ D 202	D 252	2	7	Au carrefour tourner à gauche et prendre la D 202 en direction de Berrias
Berrias	D 202	3	10	<p>Rejoignant le village de Berrias en longeant le Berre aux eaux toujours jaillissantes, on peut apercevoir le château de Berrias, discret dans son parc, le Village :</p>
La Croisée-de-Jales	D 202	2	12	Le château de Jalès, commanderie de Templiers depuis le XIIe, - QG des royalistes en 1792, massacrés par les habitants des Vans. Restaurée au XVIIIème ; une des commanderies templières les mieux préservées de France ; entreprise séricicole au XVIIIème, elle abrite actuellement l'Institut de préhistoire orientale du CNRS.
Bessas	D 51	10	22	<p>Traverser la D 104 et continuer sur la D 202 en direction de Berrias puis la D 225 et reprendre la D 202 et garder la direction de Bessas.</p>
X D 202 / D 255	D 202	0	0	Sortie du village de Bessas prendre à Gauche la D 255 en direction de Vagnas
Vagnas	D 255	7	28	<p>Sortie du village de Vagnas prendre à Gauche la D 579 en direction de Vallon-Pont-d'Arc</p>
Vallon-Pont-d'Arc	D 216	7	36	<p>Le célèbre Pont d'Arc, arche naturelle de plus de 30 mètres de hauteur creusée par la rivière Ardèche et classé Grand Site de France, lui a donné son nom. Vallon Pont d'Arc est également un haut lieu de la préhistoire et du tourisme culturel.</p>
				Office de tourisme du Pays des Vans en Cévennes - Tél. +33 (0)4 75 37 24 48 / Office de Tourisme Pont d'Arc Ardèche - 1 Place de l'Ancienne Gare, 07150 Vallon-Pont-d'Arc Téléphone : 04 28 91 24 10



Parcours ———
Cours d'eau ———
Route secondaire ———
Route Nationale ———

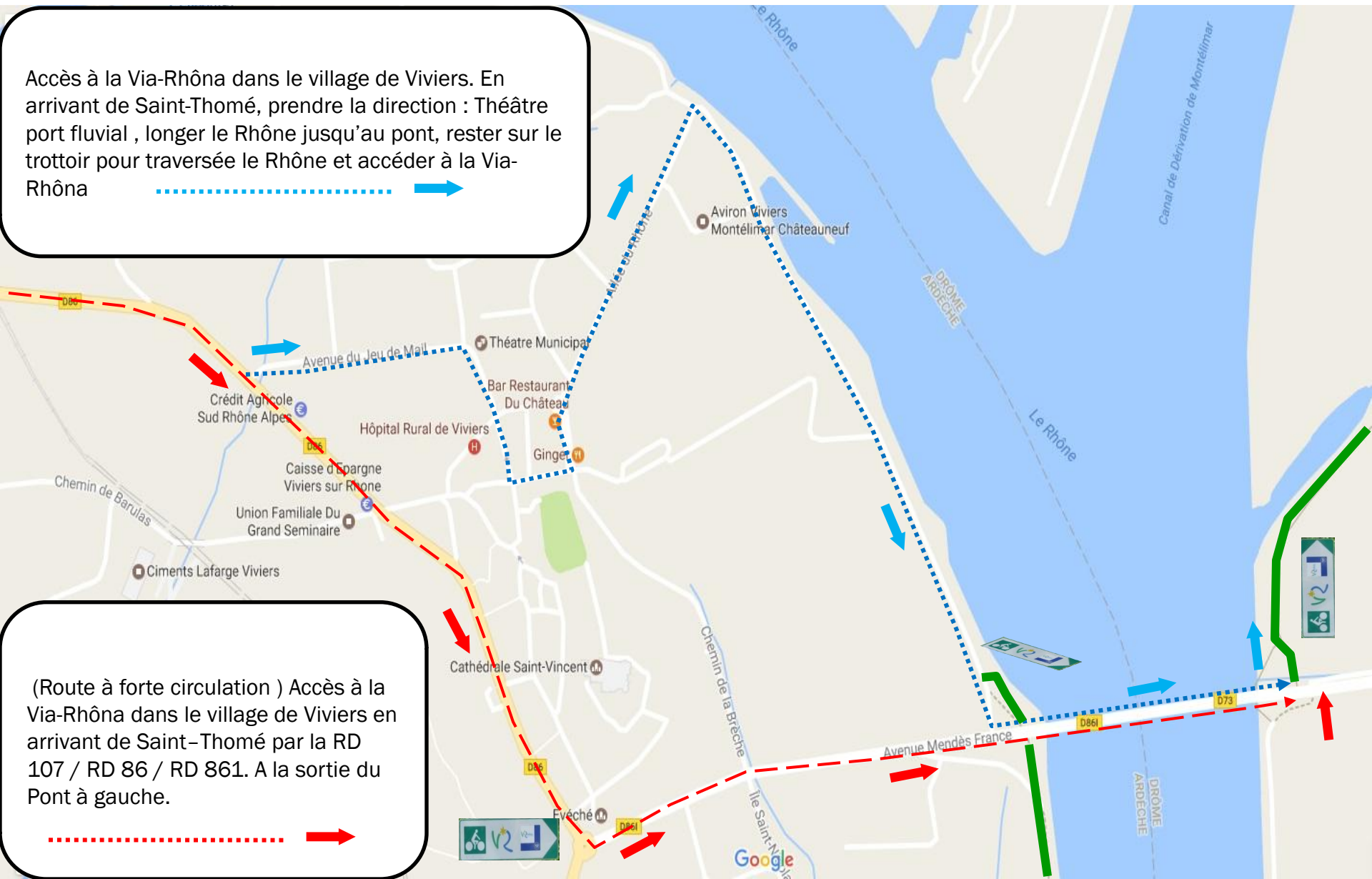
Vallon-Pont-d'Arc - Viviers

Accès à la Via-Rhône à Viviers

Accès à la Via-Rhône dans le village de Viviers. En arrivant de Saint-Thomé, prendre la direction : Théâtre port fluvial , longer le Rhône jusqu'au pont, rester sur le trottoir pour traversée le Rhône et accéder à la Via-Rhône



(Route à forte circulation) Accès à la Via-Rhône dans le village de Viviers en arrivant de Saint-Thomé par la RD 107 / RD 86 / RD 861. A la sortie du Pont à gauche.



De Vallon-Pont-d'Arc à Viviers



La beauté des paysages, souvent peu connus, la description et les commentaires des événements qui se sont passés dans les lieux visités permettent une approche vivante de l'identité du peuple huguenot. Au demeurant, l'espace des protestants ardéchois est moins connu du public que celui des Cévenols.

A ne pas manquer: Commanderie Templière de Jalès /Musée de la Grotte des Huguenots de Vallon Pont d'Arc				Itinéraire 58 km, dénivelé + 624 m dénivelé - 664 m / Altitude mini: 63 m / maxi 488 m
Lieu	Route	Dist Part	Dist tot	
Vallon-Pont-d'Arc	D1	0	0	<p>Prendre la direction de Lagorce sur la D1, son temple est le plus ancien du département,</p>
X D 1/ D 558	D1	1	9	<p>Prendre la direction de Saint-Maurice d'Ibie et villeneuve de Berg sur le D 558 .</p>
Saint-Maurice-d'Ibie	D 558	14	23	<p>Saint Maurice d'Ibie, village de l'Ardèche méridionale, doit son patronyme à la rivière qui parcourt une trentaine de kilomètres depuis sa source, à Villeneuve de Berg, jusqu'à son embouchure avec la rivière Ardèche, à Vallon Pont d'Arc. La route départementale (RD 558) serpente le long du cours de la rivière traversant des paysages typiques de l'Ardèche méridionale. C'est au cœur de cette vallée que niche Saint Maurice d'Ibie.</p>
Villeneuve de Berg	D 558	8	31	<p>A mi-chemin entre la vallée du Rhône et Aubenas, entre le plateau du Coiron et la Vallée de l'Ibie, la commune se caractérise par cette situation géographique particulière, en plein cœur de l'Ardèche méridionale. Prendre la direction du centre ville pour accéder à la D 258, prendre la rue Romain Vallos. Ville natale d'Antoine Court qui fut à l'origine de la restauration des églises protestantes dès 1715. Voir également le domaine du Pradel et les évocations d'Olivier de Serres, surnommé le premier agronome de France et de son frère Jean qui fut le biographe d'Henri IV.</p>
Saint-Andéol de Berg	D 258	5	36	<p>Saint-Andéol-de-Berg est un petit village situé au sud de l'ancienne province du Vivarais, dans la vallée du Rhône. Juste à l'entrée du village prendre directement sur votre gauche, une balise de sentier pédestre vous indiquera Alba-la-Romaine, sur ce chemin dit forestier, quelques pentes à 8 à 10%, prudence, la descente sur Alba-la-Romaine se fait par une route sinueuse à fort pourcentage.</p>
Alba la Romaine	CV	9	45	<p>Labellisé aujourd'hui "village de caractère", Alba fut, du Ier siècle avant J-C au IVe siècle après J-C, le chef-lieu de la cité des Helviens : Alba helvorum, un des trois principaux pôles gallo-romains en Rhône-Alpes. Prendre la direction de Viviers et Saint-Thomé par la D 263B</p>
Saint -Thomé	D 107	7	52	<p>Garder la D 107 en direction de Viviers Situé au confluent de trois rivières, Saint-Thomé est l'exemple même du village perché méridional. Au sommet d'un piton rocheux, les habitations se sont regroupées autour de l'église Saint-Thomas et de la chapelle Saint-Sébastien.</p>
Viviers	D 107	6	58	<p>Viviers est limitée par deux cours d'eau : le Rhône et son canal, et la rivière Escoutay, formant un vaste plan d'eau qui a permis l'aménagement d'un port fluvial et d'une base nautique. Ces massifs donnent à Viviers une identité marquée, par les perspectives qu'ils constituent. Ils offrent également des vues magnifiques sur la vallée et sur la Drôme voisine. La cathédrale et la ville fortifiée dominent fièrement la plaine, et s'inscrivent parfaitement dans l'environnement montagneux.</p>
				Office du tourisme 2, avenue Pierre Mendès France 07220 VIVIERS Tél. 04 75 49 86 61

<http://www.chemins-camisards-cevennes.com/>
<http://www.cyclorando.com>



Parcours ———
Cours d'eau ———
Route secondaire ———
Route Nationale ———
Voie verte ViaRhôna ———
Voie de liaison voie communale - - - - -

**Etape
6**

Viviers – Livron/Drôme

Viviers / Livron sur Drôme



Vous allez franchir une frontière, celle du Rhône.

Vous allez emprunter la fameuse Via-Rhône, future Véloroute du Léman à la Méditerranée. Une étape des plus faciles, mais elle devra avoir une attention accentuée sur le parcours, la Véloroute est en cours de réalisation et comporte des voies de liaisons qui sont en voie partagée, attention particulière également pour la sécurité, cette voie croisant croiser des axes à grande circulation comme la RD 86 et la RN 7. La seule difficulté de ce trajet est de s'y trouver par jour de Mistral. **A Viviers, pour y accéder prendre la direction du port de plaisance et rejoindre la D 861 à l'entrée du pont qui enjambe le Rhône: ne pas traverser la route, traversez le pont sur le trottoir, à la sortie du Pont de suite à gauche l'accès à la via Rhône**

A ne pas manquer: Village de Viviers, Rochemaure (passerelle Hymalayenne) installation hydraulique et écluse sur le Rhône					Itinéraire 41 km, dénivelé + 352 m dénivelé - 279 m / Altitude mini: 632 m / maxi 172 m
Lieu		Dist Part	Dist tot		
Viviers	RD 861 / VV	0	0		Pour accéder à la via-Rhône, prendre la direction du port de plaisance. Longer le Rhône vers le sud (attention ne pas prendre le jalonnement Via-Rhône qui va vers le sud) rejoindre la D 861 à l'entrée du pont qui enjambe le Rhône, ne pas traverser la route , traversez le pont sur le trottoir, à la sortie du pont à gauche l'accès à la via Rhône
Rochemaure	VC / VV	14	14		Village médiéval du 12ème siècle. classé aux monuments historiques - Situé en pleine vallée du Rhône, le Rhône à ses pieds, le village s'étire le long de la N.86, Il se situe aux pieds des monts des Coirons et d'un ancien volcan le Chenavari. Rochemaure est un village rempli d'histoire -, Une histoire sur ce pont : dans les années 1970, un conducteur étranger d'origine espagnole aurait confondu la capacité du pont 35 tonnes au lieu de 3 T. 500 réelles - le camion s'est retrouvé suspendu dans le vide au-dessus du Rhône. (Les traces sont encore évidentes 40 ans plus tard) Ainsi le pont s'est trouvé condamné à toute circulation. Le Vélo l'a fait renaître; il est devenu Passerelle Himalayenne sur la Via-Rhône. Suivre le jalonnement de la ViaRhône en direction de Cruas / Le Pouzin.
Cruas	VV / VC	14	28		Vous continuez sur la Via-Rhône en direction du village de Baix avant d'arrivée au village la voie verte s'arrête, il vous faudra continuer sur une voie partagée jusqu'au village. Pays d'Art et d'histoire du Vivarais Méridional Sur les hauteurs, les vestiges du château des moines (XII - XIVème siècle). A flanc de colline, le village médiéval.
Baix	VC	7	35		Continuez en direction du village du Pouzin par des voies partagées. C'est par Baix que premiers prophètes venant du Dauphiné sont arrivés en Vivarais.
Le Pouzin	VV / VC	6	41		Continuez en direction de La voulte sur Rhône par la ViaRhône passée la passelle sur la Drome prendre à droite en direction de Livron-sur-Rhône. A partir d'ici suivre le topo-guide Livron sur Drôme - Genève http://www.surlespasheduhuguenots.eu/topo-velo-route.htm Il y a de nombreux documents historiques attestant des enjeux et difficulté de la traversée du Rhône lors de la répression contre les huguenots,
Livron-sur-Rhône					Village dans la ville, le vieux bourg garde depuis toujours l'entrée de la vallée de la Drôme. Sur le "grand chemin de Lyon en Provence", au confluent du Rhône et de la Drôme, Livron, place forte stratégique des évêques de Valence au XIIe siècle, haut lieu du commerce dauphinois à la fin du Moyen Âge, puis arrogant bastion protestant dont les murailles seront finalement abattues en 1623 - seule subsiste "la tour du Diable" à laquelle personne n'osa toucher -, reste aujourd'hui intimement marquée par son histoire tourmentée.
Office du tourisme 2, avenue Pierre Mendès France 07220 VIVIERS Tél. 04 75 49 86 61 / Office du tourisme Livron, Place de la Madeleine, 26250 Livron Téléphone : 04 75 61 66 93					