

De Wandelpas wordt u aangeboden door de Nationale Vereniging Sur les pas des Huguenots / In het voetspoor van de Huguenoten. U kunt tijdens uw wandeling deze pas laten afstempelen in de VVV-kantoren of alternatief ook op het gemeentehuis, de herberg, het museum... in de etappendorpen. Wij wensen u een prettig verblijf op de 29 Franse etappen van dit internationaal wandelpad...

Als verantwoordelijk wandelaar...

Voldoende water en geschikte schoenen voorzien. Opgepast, sommige passages worden bemoeilijkt na regenval. ● **Op de gemarkeerde paden blijven**, geen gebruik maken van afkortingen. In geval van tegenstrijdige informatie tussen de markering op het terrein, de route op de kaart en de wandelgids heeft de wegmakering voorrang. ● **GSM-netwerken zijn niet overal voorhanden**: het weer, de plaatselijke vegetatie of diepere kloven kunnen hun gebruik tijdelijk onmogelijk maken. **Alzo, niet op pad gaan zonder kaart.** ● **Vele paden doorkruisen privaat eigendom dat we respecteren** alsook de activiteiten die er worden uitgevoerd. Poortjes worden weer afgesloten en honden altijd aan de leiband gehouden. Sommige schaaapsparken hebben honden ter bescherming. Uit de buurt van de kudde blijven en niet door het park lopen met andere honden, zelfs aan de lijn. ● **Geen bloemen plukken en ervoor zorg dragen wilde dieren niet te verstoren.** ● Rekening houden met het jachtseizoen en eventuele jachtdata. ● Voor het milieu en de andere wandelaars, **afval weer meenemen** ● **Geen kampvuren maken.**

• Nuttige nummers

15 of 112 Noodnummer - Brandweer 18 - Weerbericht 08 92 68 02 26

www.surlespasedeshuguenots.eu/nl



Bij de herroeping van het Edikt van Nantes door Lodewijk XIV in 1685, zoeken 200.000 Hugenoten toevlucht in protestantse landen. Velen trekken richting Genève, en vervolgens naar Duitsland, waar ze worden opgevangen en kolonies kunnen stichten. De Waldenzen uit de dalen van Piëmont die de Hervorming aanhangen, emigreren en volgen vanaf de Zwitserse grens dezelfde paden. Over de volle 1800 km, van Poët-Laval in de Drôme tot Bad Karlshafen in Duitsland, volgt deze internationale route het historisch traject van die ballingschap. Het aantrekkelijke wandelpad wil inzicht geven in het protestantse culturele erfgoed, maar is tevens een internationaal samenwerkingsproject – Duitsland, Frankrijk, Zwitserland en Italië – gericht op de bloei van de plaatselijke economie. **De 374 km lange Franse route telt 29 etappen in Rhône-Alpes. Vier departementen, Drôme, Isère, Savoie en Haute-Savoie worden doorkruist.**

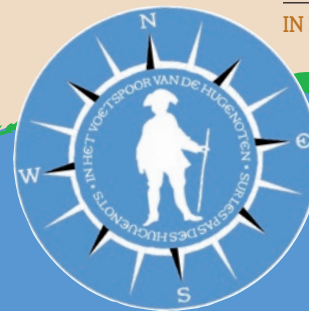
De enige variëteit door de Franse nationale instanties gevalideerd, bevindt zich ter hoogte van de etappe La Chaudière-Die, met de passage door de Drôme-vallei tussen Pontaix en Die.



Foto Office de Tourisme du Pays Diois - april 2013 - Design Véronique Pitte, Die.




















WANDELPAS

IN HET VOETSPoor VAN DE HUGENOTEN



Deze Wandelpas behoort aan :
Adres :



 <p>Le Poët-Laval</p>	 <p>Dieulefit</p>	 <p>Bourdeaux</p>	 <p>La Chaudière</p>	 <p>Rimon-et-Savel</p>	 <p>[Pontaix]</p>	 <p>Die</p>	 <p>Valcroissant</p>
 <p>Châtillon-en-Diois</p>	 <p>Les Nonières</p>	 <p>Le Percy</p>	 <p>Mens</p>	 <p>Saint-Jean-d'Hérans</p>	 <p>La Mure</p>	 <p>Laffrey</p>	 <p>Vizille</p>
 <p>Échirolles</p>	 <p>Grenoble</p>	 <p>Biviers</p>	 <p>Saint-Pancrasse</p>	 <p>Saint-Bernard</p>	 <p>Barraux</p>	 <p>Les Marches</p>	 <p>Chambéry</p>
 <p>Le Bourget-du-Lac</p>	 <p>Aix-les-Bains</p>	 <p>Chindrieux</p>	 <p>Serrières</p>	 <p>Seysssel</p>	 <p>Frangy</p>	 <p>Chancy</p>	 <p>Genève</p>